INOVA

ENGENHARIA

LAUDO TÉCNICO DE SONDAGEM SPT

Goiânia

Abril/2024

LAUDO TÉCNICO DE SONDAGEM SPT

RESUMO:

Laudo técnico de avaliação da condição atual do terreno, situado na Rua P 07, P 01 e VJ-01 Qds. Gleba 01 - Loteamento Bairro Paraíso - São Luiz do Norte - GO. O laudo apresenta registros da sondagem SPT executada no local.

CONTRATANTE:

PREFEITURA MUNICIPAL DE SÃO LUIZ DO NORTE

Endereço: Rua P07, P01 e VJ-01 Qds. Gleba 01 - Loteamento B. Paraíso - São Luiz do Norte – GO

Fone: (62) 99178-7533

CONTRATADA:

INOVA ENGENHARIA

Endereço: Rua da Medusa, 81 Quadra 102 Lote 23 – Jardim Atlântico – Goiânia-GO

Fone: (62) 3597-4973 / (62) 98524-8948

E-mail: inova.sondagem@gmail.com

DO SERVIÇO:

1. Quando da sua locação, foram locados 08 (Oito) furos de sondagem, de acordo com a NBR 8036;
2. A sondagem iniciou-se com emprego do trado-helicoidal até a profundidade de 1 m;
3. A cada metro de perfuração, a partir de 1 m de profundidade, foram colhidas amostras dos solos por meio do amostrador-padrão, com execução de SPT;
4. As amostras foram examinadas individualmente, sendo executado a análise tátil-visual do material para sua classificação;
5. Após o encerramento da sondagem, e estando o furo não obstruído, deve ser medida a posição do nível d'água, bem como a profundidade até onde o furo permanece aberto;
6. As amostras de solo foram classificadas de acordo com a nomenclatura da ABNT e a execução da sondagem de acordo com a NBR 6484:2020.

Sem mais para o momento, fico a disposição para maiores esclarecimentos.

Goiânia, 24 de abril de 2024.

Lucas de Oliveira Santos
Eng. Civil Lucas de Oliveira Santos
CREA: 1017252157/D-GO

LUCAS DE OLIVEIRA SANTOS:04248690128
Assinado de forma digital por LUCAS DE OLIVEIRA SANTOS:04248690128
Dados: 2024.04.25 14:04:41 -03'00'

Eng. Civil Lucas de Oliveira Santos
CREA: 1017252157/D-GO

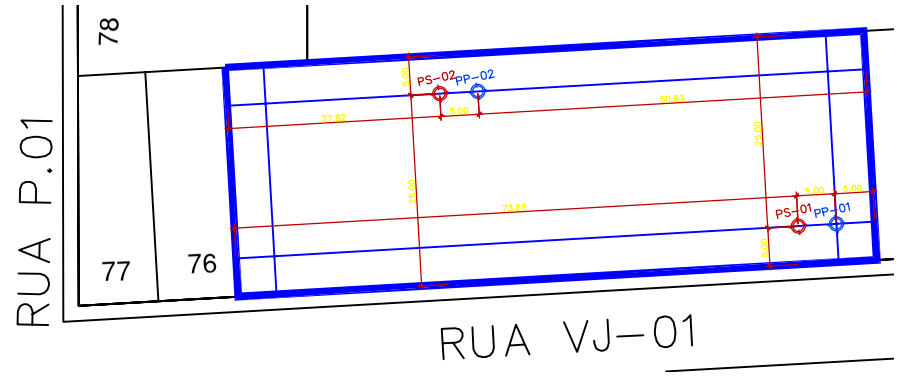

MAPA DE SONDAGEM – BAIRRO PARAÍSO (QUADRAS "GLEBA 01")

ESC.: 1/1000

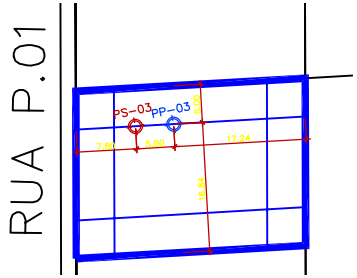

MUNICÍPIO	QUADRAS	FUROS DE SONDAGEM	FUROS DE PERCOLAÇÃO DO SOLO
	QTDE	QTDE	QTDE
SÃO LUIZ DO NORTE	1	8	8

LEGENDA	
PONTO DE SONDAGEM (PS)	PONTO DE PERCOLAÇÃO (PP)
PONTOS DE SONDAGEM COM PROFUNIDIDADE MÍNIMA DE 10m	

MAPA DE SONDAGEM – BAIRRO PARAÍSO (QUADRAS "GLEBA 01")

ESC.: 1/1000

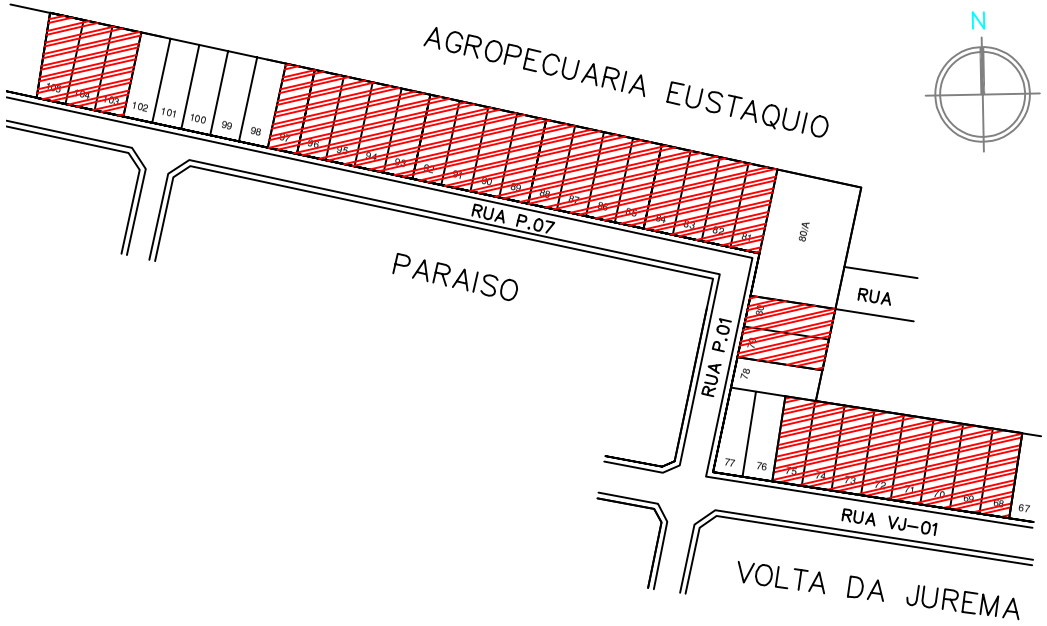

LOCALIZAÇÃO BAIRRO PARAÍSO

ESC.: 1/2000

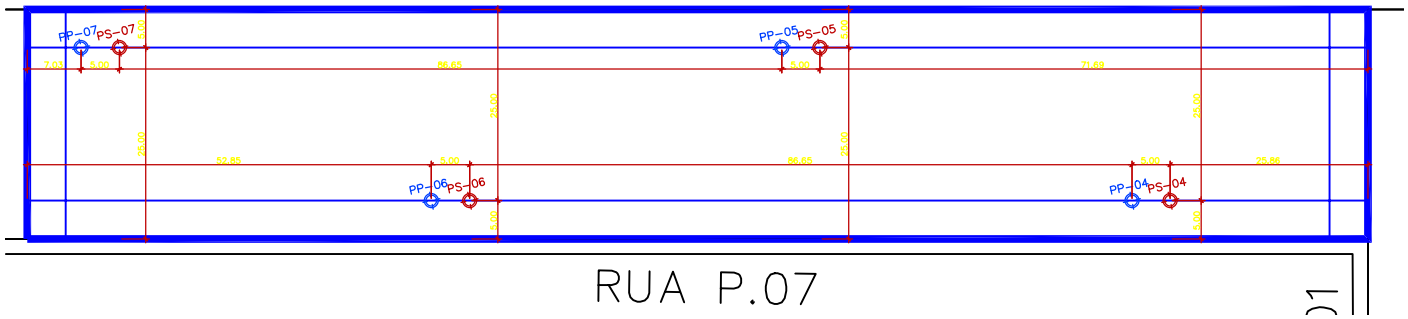

MAPA DE SONDAGEM – BAIRRO PARAÍSO (QUADRAS "GLEBA 01")

ESC.: 1/1000

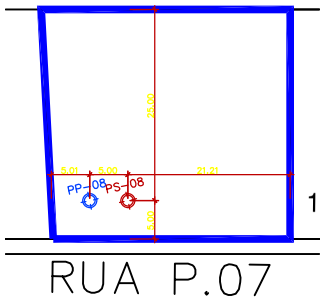

MAPA DE SONDAGEM – BAIRRO PARAÍSO (QUADRAS "GLEBA 01")

ESC.: 1/1000

AGEHAB
Agência Goiana de Habitação

SONDAGEM

MAPA DE SONDAGEM

ENDEREÇO: RUA P.07, P.01 E VJ-01, QUADRAS "GLEBA 01", LOTEAMENTO BAIRRO PARAISO, SÃO LUIZ DO NORTE, GOIÁS.

PROPRIETÁRIO: AGÊNCIA GOIANA DE HABITAÇÃO - AGEHAB
CNPJ: 01.274.240/0001-47

AUTOR: JOÃO PAULO PZ PACHECO
CAU: A295935-6

CONTEÚDO:
- MAPA DE SONDAGEM
- PLANTA DE LOCALIZAÇÃO

MUNICÍPIO: SÃO LUIZ DO NORTE

ÁREA DO TERRENO:	DESENHO:	ESCALA:	FOLHA:
9.379,13 m²	João Paulo PZ Pacheco	Indicada	01/01
ÁREA CONSTRUÍDA:	**PROGRAMA:** / **DATA:**	**FORMATO:**	
00.000,00m²	AUTOCAD - 2023 / ABR/2024	A3 (420x297mm)	

IMPORTANTE: ANTES DA EXECUÇÃO, VERIFICAR A COMPATIBILIDADE COM PROJETOS COMPLEMENTARES: EXECUTIVO, ESTRUTURAL, ELÉTRICO E HIDRÁULICO.

PERFIL INDIVIDUAL DE SONDAGEM A PERCUSSÃO - SPT

Sondagem realizada conforme a NBR 6484:20 - Sondagem de simples reconhecimento com SPT.

Contratante: Prefeitura Municipal de São Luiz do Norte
Furo: **SP 01**
Obra: Residencial
Cota (m):
Local: Rua P 07, P 01 e VJ-01 Qds. Gleba 01 - Loteamento Bairro Paraíso
Coordenadas: N= 8.356.845,000
Cidade: São Luiz do Norte - GO
E= 679.210,000
Início: 24/04/24
Início Lavagem:
Término: 24/04/24
Comp. Revestimento:

Profundidade (m)	Nº da amostra	Nível D'água (m)	Soma do número de golpes 1º+2º	Soma do número de golpes 2º+3º	Resistência à penetração do barrilete tipo SPT (Primeiros 30 cm / Últimos 30 cm) Gráfico do número de golpes 10 20 30 40 50	Perfil Geológico	Descrição Do Material — Descrição Táctil Visual
-1,00							Argila arenosa marrom
-2,00	1		1	1			Argila arenosa muito mole marrom
-3,00	2		14	24			Argila arenosa muito rija variegada com cascalhos
-4,00	3		8	7			Argila siltosa média variegada com cascalhos
-5,00	4		4	5			Silte arenoso pouco compacto variegado com casalhos
-6,00	5		10	13			Silte arenoso medianamente compacto variegado
-7,00	6		16	16			Silte arenoso medianamente compacto variegado com mica
-8,00	7		15	15			Silte arenoso medianamente compacto variegado com mica
-9,00	8		23	28			Silte arenoso compacto variegado com mica
-10,00	9		34	36			Silte arenoso compacto variegado com mica
-10,45	10		42	42			Silte arenoso muito compacto variegado com mica
	11						
	12						
	13						
	14						
	15						
	16						
	17						
	18						
	19						
	20						
	21						
	22						
	23						
	24						

Ensaio Lavagem (Min.)	10	20	30
Avanço a cada 10 Min. (cm)			

Observação: Furo paralisado em 10,45m. Atingido a profundidade programada.

Medidas de Nível D'água

Data	Hora	N.A. (m)	Prof. Furo
24/04/24		-3,91	-10,45

Responsável Técnico:
Lucas de Oliveira Santos
Eng. Civil Lucas de Oliveira Santos
CREA: 1017252157/D-GO
Eng.º Civil Lucas de Oliveira Santos
CREA: 1017252157/D-GO

PERFIL INDIVIDUAL DE SONDAGEM A PERCUSSÃO - SPT

Sondagem realizada conforme a NBR 6484:20 - Sondagem de simples reconhecimento com SPT.

Contratante: Prefeitura Municipal de São Luiz do Norte
Furo: SP 02
Obra: Residencial
Cota (m):
Local: Rua P 07, P 01 e VJ-01 Qds. Gleba 01 - Loteamento Bairro Paraíso
Coordenadas: N= 8.356.870,000
Cidade: São Luiz do Norte - GO
E= 679.165,000
Início: 24/04/24
Início Lavagem:
Término: 24/04/24
Comp. Revestimento:

Profundidade (m)	Nº da amostra	Nível D'água (m)	Soma do número de golpes 1º+2º	Soma do número de golpes 2º+3º	Resistência à penetração do barrilete tipo SPT (Primeiros 30 cm / Últimos 30 cm) Gráfico do número de golpes 10 20 30 40 50	Perfil Geológico	Descrição Do Material — Descrição Táctil Visual
-1,00							Argila arenosa marrom
-2,00	1		1	1			Argila arenosa muito mole marrom
-3,00	2		6	6			Argila arenosa média marrom com cascalhos
-4,00	3		4	4			Argila arenosa média marrom com cascalhos
-5,00	4		2	2			Argila arenosa muito mole marrom
-6,00	5		8	12			Argila siltosa rija marrom com cascalhos
-7,00	6		20	22			Silte arenoso compacto variegado
-8,00	7		23	26			Silte arenoso compacto variegado
-9,00	8		36	36			Silte arenoso compacto variegado com mica
-10,00	9		39	43			Silte arenoso muito compacto variegado com mica
-10,45	10		52	56			Silte arenoso muito compacto variegado com mica
	11						
	12						
	13						
	14						
	15						
	16						
	17						
	18						
	19						
	20						
	21						
	22						
	23						
	24						

Ensaio Lavagem (Min.)	10	20	30
Avanço a cada 10 Min. (cm)			

Observação: Furo paralisado em 10,45m. Atingido a profundidade programada.

Medidas de Nível D'água

Data	Hora	N.A. (m)	Prof. Furo
24/04/24		-3,87	-10,45

Responsável Técnico:
Lucas de Oliveira Santos
Eng. Civil Lucas de Oliveira Santos
CREA: 1017252157/D-GO
Eng.º Civil Lucas de Oliveira Santos
CREA: 1017252157/D-GO

PERFIL INDIVIDUAL DE SONDAGEM A PERCUSSÃO - SPT

Sondagem realizada conforme a NBR 6484:20 - Sondagem de simples reconhecimento com SPT.

Contratante: Prefeitura Municipal de São Luiz do Norte
Furo: SP 03
Obra: Residencial
Cota (m):
Local: Rua P 07, P 01 e VJ-01 Qds. Gleba 01 - Loteamento Bairro Paraíso
Coordenadas: N= 8.356.911,000
Cidade: São Luiz do Norte - GO
E= 679.136,000
Início: 24/04/24
Início Lavagem:
Término: 24/04/24
Comp. Revestimento:

Profundidade (m)	Nº da amostra	Nível D'água (m)	Soma do número de golpes 1º+2º	Soma do número de golpes 2º+3º	Descrição Do Material: Descrição Táctil Visual
-1,00					Argila arenosa marrom
-2,00	1		1	1	Argila arenosa muito mole marrom
-3,00	2		6	6	Argila arenosa média marrom com cascalhos
-4,00	3		5	4	Silte arenoso fofo variegado
-5,00	4		4	3	Silte arenoso fofo variegado
-6,00	5		10	13	Silte arenoso medianamente compacto variegado
-7,00	6		19	20	Silte arenoso compacto variegado com mica
-8,00	7		26	29	Silte arenoso compacto variegado com mica
-9,00	8		30	30	Silte arenoso compacto variegado com mica
-10,00	9		39	39	Silte arenoso compacto variegado com mica
-10,45	10		42	45	Silte arenoso muito compacto variegado com mica
	11				
	12				
	13				
	14				
	15				
	16				
	17				
	18				
	19				
	20				
	21				
	22				
	23				
	24				

Resistência à penetração do barrilete tipo SPT
Primeiros 30 cm
Últimos 30 cm
Gráfico do número de golpes: 10 20 30 40 50

Perfil Geológico



Ensaio Lavagem (Min.)	10	20	30
Avanço a cada 10 Min. (cm)			

Observação: Furo paralisado em 10,45m. Atingido a profundidade programada.

Medidas de Nível D'água

Data	Hora	N.A. (m)	Prof. Furo
24/04/24		-3,42	-10,45

Responsável Técnico:
Lucas de Oliveira Santos
Eng. Civil Lucas de Oliveira Santos
CREA: 1017252157/D-GO
Eng.º Civil Lucas de Oliveira Santos
CREA: 1017252157/D-GO

PERFIL INDIVIDUAL DE SONDAGEM A PERCUSSÃO - SPT

Sondagem realizada conforme a NBR 6484:20 - Sondagem de simples reconhecimento com SPT.

Contratante: Prefeitura Municipal de São Luiz do Norte
Furo: **SP 04**
Obra: Residencial
Cota (m):
Local: Rua P 07, P 01 e VJ-01 Qds. Gleba 01 - Loteamento Bairro Paraíso
Coordenadas: N= 8.356.944,000
Cidade: São Luiz do Norte - GO
E= 679.105,000
Início: 24/04/24
Início Lavagem:
Término: 24/04/24
Comp. Revestimento:

Profundidade (m)	Nº da amostra	Nível D'água (m)	Soma do número de golpes 1º+2º	Soma do número de golpes 2º+3º	Perfil Geológico	Descrição Do Material – Descrição Táctil Visual
-1,00						Argila arenosa marrom
-2,00	1		2	3		Argila siltosa mole marrom com cascalhos
-3,00	2		5	4		Silte arenoso fofo variegado
-4,00	3		3	2		Silte arenoso fofo variegado
-5,00	4		2	3		Silte arenoso fofo variegado
-6,00	5		18	17		Silte arenoso medianamente compacto variegado com cascalhos e mica
-7,00	6		19	19		Silte arenoso compacto variegado com mica
-8,00	7		24	27		Silte arenoso compacto variegado com mica
-9,00	8		31	34		Silte arenoso compacto variegado com mica
-10,00	9		35	36		Silte arenoso compacto variegado com mica
-10,45	10		42	45		Silte arenoso muito compacto variegado com mica
	11					
	12					
	13					
	14					
	15					
	16					
	17					
	18					
	19					
	20					
	21					
	22					
	23					
	24					

Resistência à penetração do barrilete tipo SPT
Primeiros 30 cm
Últimos 30 cm
Gráfico do número de golpes: 10 20 30 40 50

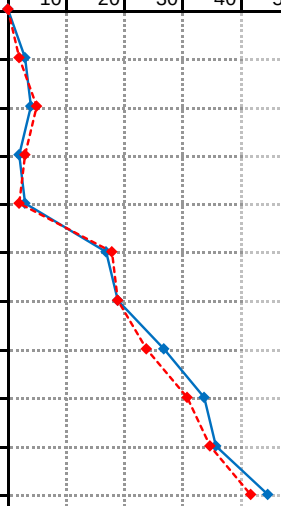

Ensaio Lavagem (Min.)	10	20	30
Avanço a cada 10 Min. (cm)			

Observação: Furo paralisado em 10,45m. Atingido a profundidade programada.

Medidas de Nível D'água

Data	Hora	N.A. (m)	Prof. Furo
24/04/24		-3,48	-10,45

Responsável Técnico:
Lucas de Oliveira Santos
Eng. Civil Lucas de Oliveira Santos
CREA: 1017252157/D-GO
Eng.º Civil Lucas de Oliveira Santos
CREA: 1017252157/D-GO

PERFIL INDIVIDUAL DE SONDAGEM A PERCUSSÃO - SPT

Sondagem realizada conforme a NBR 6484:20 - Sondagem de simples reconhecimento com SPT.

Contratante: Prefeitura Municipal de São Luiz do Norte
Furo: **SP 05**
Obra: Residencial
Cota (m):
Local: Rua P 07, P 01 e VJ-01 Qds. Gleba 01 - Loteamento Bairro Paraíso
Coordenadas: N= 8.356.975,000
Cidade: São Luiz do Norte - GO
E= 679.065,000
Início: 23/04/24
Início Lavagem:
Término: 23/04/24
Comp. Revestimento:

Profundidade (m)	Nº da amostra	Nível D'água (m)	Soma do número de golpes 1º+2º	Soma do número de golpes 2º+3º	Resistência à penetração do barrilete tipo SPT (Gráfico do número de golpes: 10, 20, 30, 40, 50)	Perfil Geológico	Descrição Do Material / Descrição Táctil Visual
-1,00							Argila arenosa marrom
-2,00	1		2	2			Argila arenosa muito mole marrom
-3,00	2		2	3			Argila siltosa mole marrom com cascalhos
-4,00	3		1	1			Silte arenoso fofo variegado
-5,00	4		16	19			Silte arenoso compacto variegado com mica
-6,00	5		25	25			Silte arenoso compacto variegado com mica
-7,00	6		30	30			Silte arenoso compacto variegado com mica
-8,00	7		35	37			Silte arenoso compacto variegado com mica
-9,00	8		44	46			Silte arenoso muito compacto variegado com mica
-10,00	9		45	45			Silte arenoso muito compacto variegado com mica
-10,45	10		50	52			Silte arenoso muito compacto variegado com mica
	11						
	12						
	13						
	14						
	15						
	16						
	17						
	18						
	19						
	20						
	21						
	22						
	23						
	24						



Resistência à penetração do barrilete tipo SPT
Primeiros 30 cm
Últimos 30 cm
Gráfico do número de golpes

Ensaio Lavagem (Min.)	10	20	30
Avanço a cada 10 Min. (cm)			

Observação: Furo paralisado em 10,45m. Atingido a profundidade programada.

Medidas de Nível D'água

Data	Hora	N.A. (m)	Prof. Furo
23/04/24		-3,36	-10,45

Responsável Técnico:

Lucas de Oliveira Santos
Eng. Civil Lucas de Oliveira Santos
CREA: 1017252157/D-GO

Eng.º Civil Lucas de Oliveira Santos
CREA: 1017252157/D-GO

INOVA ENGENHARIA

PERFIL INDIVIDUAL DE SONDAGEM A PERCUSSÃO - SPT

Sondagem realizada conforme a NBR 6484:20 - Sondagem de simples reconhecimento com SPT.

Contratante: Prefeitura Municipal de São Luiz do Norte
Furo: SP 06
Obra: Residencial
Cota (m):
Local: Rua P 07, P 01 e VJ-01 Qds. Gleba 01 - Loteamento Bairro Paraíso
Coordenadas: N= 8.356.964,000
Cidade: São Luiz do Norte - GO
E= 679.018,000
Início: 23/04/24
Início Lavagem:
Término: 23/04/24
Comp. Revestimento:

Profundidade (m)	Nº da amostra	Nível D'água (m)	Soma do número de golpes 1º+2º	Soma do número de golpes 2º+3º	Resistência à penetração do barrilete tipo SPT (Gráfico do número de golpes: 10, 20, 30, 40, 50)	Perfil Geológico	Descrição Do Material / Descrição Táctil Visual
-1,00							Argila arenosa marrom
-2,00	1		1	1			Argila arenosa muito mole marrom
-3,00	2		6	6			Argila siltosa média marrom com cascalhos
-4,00	3		4	5			Silte arenoso pouco compacto variegado
-5,00	4		5	6			Silte arenoso pouco compacto variegado com mica
-6,00	5		18	23			Silte arenoso compacto variegado com mica
-7,00	6		28	31			Silte arenoso compacto variegado com mica
-8,00	7		30	30			Silte arenoso compacto variegado com mica
-9,00	8		36	39			Silte arenoso compacto variegado com mica
-10,00	9		45	48			Silte arenoso muito compacto variegado com mica
-10,45	10		49	51			Silte arenoso muito compacto variegado com mica
	11						
	12						
	13						
	14						
	15						
	16						
	17						
	18						
	19						
	20						
	21						
	22						
	23						
	24						

Resistência à penetração do barrilete tipo SPT: Primeiros 30 cm; Últimos 30 cm

Ensaio Lavagem (Min.)	10	20	30
Avanço a cada 10 Min. (cm)			

Observação: Furo paralisado em 10,45m. Atingido a profundidade programada.

Medidas de Nível D'água

Data	Hora	N.A. (m)	Prof. Furo
23/04/24		-3,52	-10,45

Responsável Técnico:
Lucas de Oliveira Santos
Eng. Civil Lucas de Oliveira Santos
CREA: 1017252157/D-GO
Eng.º Civil Lucas de Oliveira Santos
CREA: 1017252157/D-GO

PERFIL INDIVIDUAL DE SONDAGEM A PERCUSSÃO - SPT

Sondagem realizada conforme a NBR 6484:20 - Sondagem de simples reconhecimento com SPT.

Contratante: Prefeitura Municipal de São Luiz do Norte
Furo: SP 07
Obra: Residencial
Cota (m):
Local: Rua P 07, P 01 e VJ-01 Qds. Gleba 01 - Loteamento Bairro Paraíso
Coordenadas: N= 8.356.994,000
Cidade: São Luiz do Norte - GO
E= 678.977,000
Início: 22/04/24
Início Lavagem:
Término: 22/04/24
Comp. Revestimento:

Profundidade (m)	Nº da amostra	Nível D'água (m)	Soma do número de golpes 1º+2º	Soma do número de golpes 2º+3º	Resistência à penetração do barrilete tipo SPT (Primeiros 30 cm / Últimos 30 cm) Gráfico do número de golpes 10 20 30 40 50	Perfil Geológico	Descrição Do Material — Descrição Táctil Visual
-1,00							Argila arenosa marrom
-2,00	1		9	9			Argila arenosa média marrom com cascalhos
-3,00	2		10	8			Argila siltosa média marrom com cascalhos
-4,00	3		14	12			Argila siltosa rija marrom com cascalhos
-5,00	4		17	16			Silte arenoso medianamente compacto variegado com mica
-6,00	5		10	11			Silte arenoso medianamente compacto variegado com mica
-7,00	6		13	13			Silte arenoso medianamente compacto variegado com mica
-8,00	7		17	19			Silte arenoso compacto variegado com mica
-9,00	8		21	21			Silte arenoso compacto variegado com mica
-10,00	9		30	32			Silte arenoso compacto variegado com mica
-10,45	10		38	41			Silte arenoso muito compacto variegado com mica
	11						
	12						
	13						
	14						
	15						
	16						
	17						
	18						
	19						
	20						
	21						
	22						
	23						
	24						

Ensaio Lavagem (Min.)	10	20	30
Avanço a cada 10 Min. (cm)			

Observação: Furo paralisado em 10,45m. Atingido a profundidade programada.

Medidas de Nível D'água

Data	Hora	N.A. (m)	Prof. Furo
22/04/24		-3,45	-10,45

Responsável Técnico:
Lucas de Oliveira Santos
Eng. Civil Lucas de Oliveira Santos
CREA: 1017252157/D-GO
Eng.º Civil Lucas de Oliveira Santos
CREA: 1017252157/D-GO

INOVA ENGENHARIA

PERFIL INDIVIDUAL DE SONDAGEM A PERCUSSÃO - SPT

Sondagem realizada conforme a NBR 6484:20 - Sondagem de simples reconhecimento com SPT.

Contratante: Prefeitura Municipal de São Luiz do Norte
Furo: **SP 08**
Obra: Residencial
Cota (m):
Local: Rua P 07, P 01 e VJ-01 Qds. Gleba 01 - Loteamento Bairro Paraíso
Coordenadas: N= 8.356.991,000
Cidade: São Luiz do Norte - GO
E= 678.895,000
Início: 22/04/24
Início Lavagem:
Término: 22/04/24
Comp. Revestimento:

Profundidade (m)	Nº da amostra	Nível D'água (m)	Soma do número de golpes 1º+2º	Soma do número de golpes 2º+3º	Resistência à penetração do barrilete tipo SPT (Primeiros 30 cm / Últimos 30 cm) Gráfico do número de golpes 10 20 30 40 50	Perfil Geológico	Descrição Do Material — Descrição Táctil Visual
-1,00							Argila arenosa marrom
-2,00	1		2	2			Argila arenosa muito mole marrom com cascalhos
-3,00	2		6	11			Argila siltosa rija marrom com cascalhos
-4,00	3		1	1			Argila siltosa fofa marrom com cascalhos
-5,00	4		1	1			Argila siltosa fofa marrom com cascalhos
-6,00	5		8	8			Silte arenoso pouco compacto variegado com mica
-7,00	6		18	21			Silte arenoso compacto variegado com mica
-8,00	7		20	22			Silte arenoso compacto variegado com mica
-9,00	8		21	22			Silte arenoso compacto variegado com mica
-10,00	9		27	27			Silte arenoso compacto variegado com mica
-10,45	10		30	33			Silte arenoso compacto variegado com mica
	11						
	12						
	13						
	14						
	15						
	16						
	17						
	18						
	19						
	20						
	21						
	22						
	23						
	24						

Ensaio Lavagem (Min.)	10	20	30
Avanço a cada 10 Min. (cm)			

Observação: Furo paralisado em 10,45m. Atingido a profundidade programada.

Medidas de Nível D'água

Data	Hora	N.A. (m)	Prof. Furo
22/04/24		-3,51	-10,45

Responsável Técnico:
Lucas de Oliveira Santos
Eng. Civil Lucas de Oliveira Santos
CREA: 1017252157/D-GO
Eng.º Civil Lucas de Oliveira Santos
CREA: 1017252157/D-GO

INOVA

ENGENHARIA

RELATÓRIO FOTOGRÁFICO DA EXECUÇÃO DA SONDAGEM

Goiânia

Abril / 2024

RELATÓRIO FOTOGRÁFICO DA EXECUÇÃO DA SONDAGEM

RESUMO:

Este documento visa apresentar as fotos da sondagem executada na Rua P07, P01 e VJ-01 Qds. Gleba 01 - Loteamento B. Paraíso - São Luiz do Norte – GO.

CONTRATANTE:

PREFEITURA MUNICIPAL DE SÃO LUIZ DO NORTE

Endereço: Rua P07, P01 e VJ-01 Qds. Gleba 01 - Loteamento B. Paraíso - São Luiz do Norte – GO

Fone: (62) 99178-7533

CONTRATADA:

INOVA ENGENHARIA

Endereço: Rua da Medusa, 81 Quadra 102 Lote 23 – Jardim Atlântico – Goiânia-GO

Fone: (62) 3597-4973 / (62) 98524-8948

E-mail: inova.sondagem@gmail.com

INOVA
ENGENHARIA

RELATÓRIO FOTOGRÁFICO DA EXECUÇÃO DA SONDAGEM

1. Execução do SP01









2. Execução do SP02









3. Execução do SP03









4. Execução do SP04









5. Execução do SP05









6. Execução do SP06









7. Execução do SP07









8. Execução do SP08









Sem mais para o momento

Goiânia, 24 de abril de 2024.

Eng. Civil Lucas de Oliveira Santos
CREA: 1017252157/D-GO

Eng.º Civil Lucas de Oliveira Santos

CREA: 1017252157/D-GO

INOVA ENGENHARIA

Anotação de Responsabilidade Técnica - ART
Lei n° 6.496, de 7 de dezembro de 1977

CREA-GO

ART Obra ou serviço
1020240114927

Conselho Regional de Engenharia e Agronomia de Goiás

1. Responsável Técnico(a)

LUCAS DE OLIVEIRA SANTOS RNP: **1017252157**
Título profissional: **Engenheiro Civil,** Registro: **1017252157D-GO**
Empresa contratada: **INOVA ENGENHARIA LTDA - Registro CREA-GO: 30655**

2. Dados do Contrato

Contratante: **Prefeitura Municipal de São Luiz do Norte** CPF/CNPJ: **25.043.639/0001-85**
Rodovia BR 153, Nº S/N Bairro: Jardim Hirman CEP: 76365-000
Quadra: 0 Lote: 0 Complemento: KM 1021 Cidade: Sao Luiz do Norte-GO
E-Mail: Fone: (62)99178-7533
Contrato: 0 Celebrado em: 01/04/2024 Valor Obra/Serviço R$: 11.100,00
Tipo de contratante: Pessoa Jurídica de Direito Público
Ação institucional: Nenhuma/Não Aplicável

3. Dados da Obra/Serviço

Rua P07, P01 e VJ-01, Nº S/N Bairro: Loteamento Bairro Paraíso CEP: 76365-000
Quadra: Gleba 01 Lote: 0 Complemento: Cidade: Sao Luiz do Norte-GO
Data de Inicio: 22/04/2024 Previsão término: 24/04/2024 Coordenadas Geográficas: -14.8984337,-49.3247147
Finalidade: **Outro**
Proprietário(a): **Agência Goiana de Habitação - AGEHAB** CPF/CNPJ: **01.274.240/0001-47**
E-Mail: Fone: (62) 99178-7533 Tipo de proprietário(a): Pessoa Jurídica de Direito Público

4. Atividade Técnica

ATUACAO	Quantidade	Unidade
EXECUCAO SONDAGEM	8,00	UNIDADES
ENSAIO ENSAIO DE SOLOS	8,00	UNIDADES

O registro da A.R.T. não obriga ao CREA-GO a emitir a Certidão de Acervo Técnico (C.A.T.), a confecção e emissão do documento apenas ocorrerá se as atividades declaradas na A.R.T. forem condizentes com as atribuições do(a) Profissional. As informações constantes desta ART são de responsabilidade do(a) profissional. Este documento poderá, a qualquer tempo, ter seus dados, preenchimento e atribuições profissionais conferidos pelo CREA-GO.
Após a conclusão das atividades técnicas o(a) profissional deverá proceder a baixa desta ART

5. Observações

ART referente a execução de 08 furos de sondagem SPT e execução de 08 furos de sondagem para Teste de Percolação do Solo.

6. Declarações

Acessibilidade: Não: Declaro que as regras de acessibilidade previstas nas normas técnicas da ABNT, na legislação específica e no Decreto nº 5.296, de 2 de dezembro de 2004, não se aplicam às atividades profissionais acima relacionadas.

7. Entidade de Classe

NENHUMA

8. Assinaturas

Declaro serem verdadeiras as informações acima

_____, ____ de _____ de _____
Local Data

LUCAS DE OLIVEIRA SANTOS:04248690128 — Assinado de forma digital por LUCAS DE OLIVEIRA SANTOS:04248690128 Dados: 2024.04.25 11:45:56 -03'00'
LUCAS DE OLIVEIRA SANTOS - CPF: 042.486.901-28

ELIEUDES DIAS DE MORAES:62317377134 — Assinado de forma digital por ELIEUDES DIAS DE MORAES:62317377134
Prefeitura Municipal de São Luiz do Norte - CPF/CNPJ: 25.043.639/0001-85

9. Informações

- A ART é válida somente após a conferência e o CREA-GO receber a informação do PAGAMENTO PELO BANCO.
- A autenticidade deste documento pode ser verificada no site www.creago.org.br.
- A guarda da via assinada da ART será de responsabilidade do(a) profissional e do(a) contratante com o objetivo de documentar o vínculo contratual.
- Não é mais necessário enviar o documento original para o CREA-GO. O CREA-GO não mais afixará carimbo na nova ART.

www.creago.org.br atendimento@creago.org.br
Tel: (62) 3221-6200

CREA-GO Conselho Regional de Engenharia e Agronomia de Goiás

Valor da ART: 99,64	Registrada em 25/04/2024	Valor Pago R$ 99,64	Nosso Numero 28320690124112882	Situação Registrada/OK		Não possui Livro de Ordem	Não Possui CAT/CAO